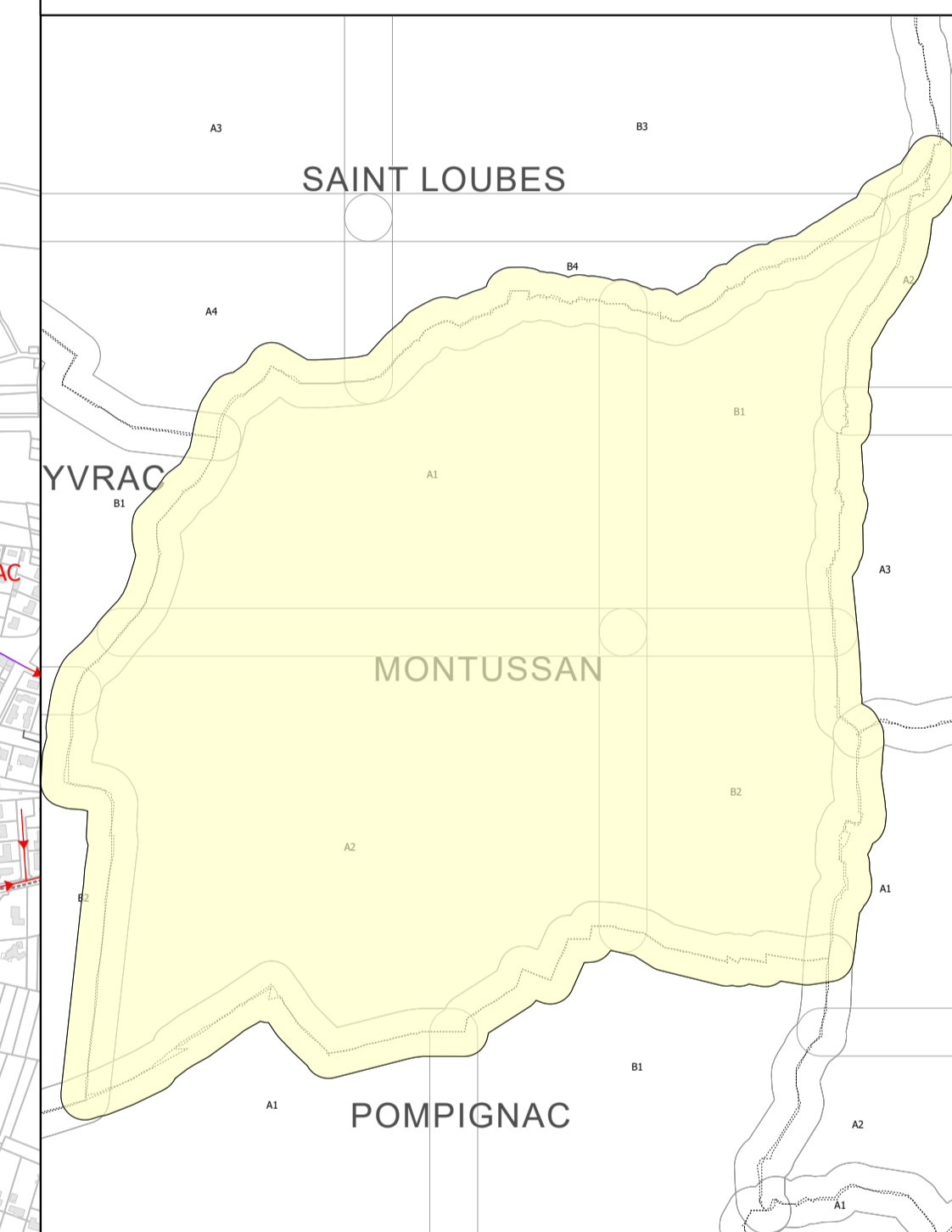
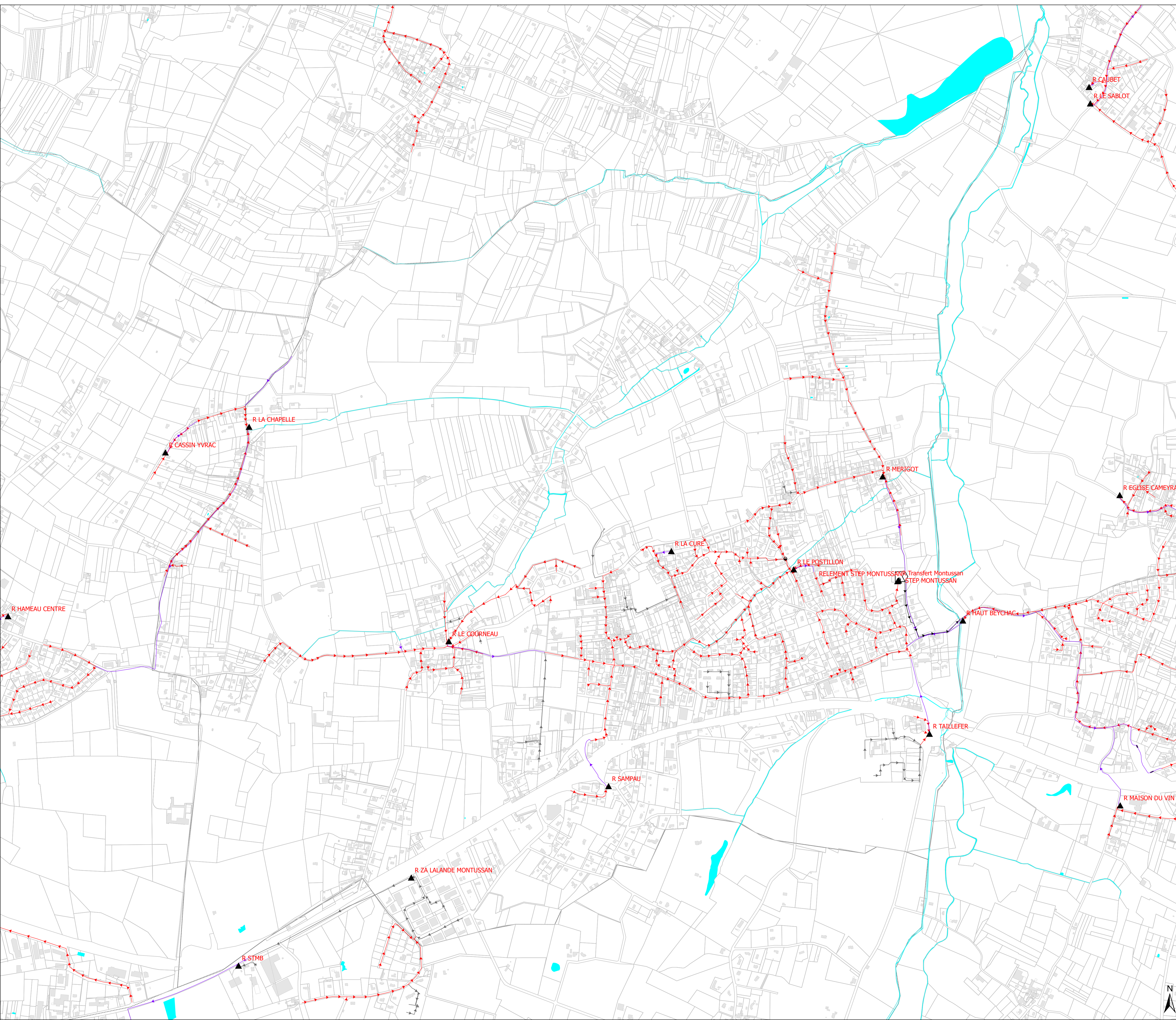




- Légende**
- Déversoir d'orage
 - ▲ Pompage
 - Station d'épuration
 - Collecteur autre
 - Collecteur autre (avec sens d'écoulement)
 - Collecteur séparatif - Eaux pluviales (avec sens d'écoulement)
 - Collecteur séparatif - Eaux usées (avec sens d'écoulement)
 - Collecteur de refoulement (avec sens d'écoulement)
 - Collecteur (HC)
 - Collecteur (avec sens d'écoulement) (HC)
 - ▭ Emprise d'ouvrage
 - Surface hydraulique
 - Léger
 - Dur
 - F-Parcelle (Linéaire)
 - Parcelle
 - Commune



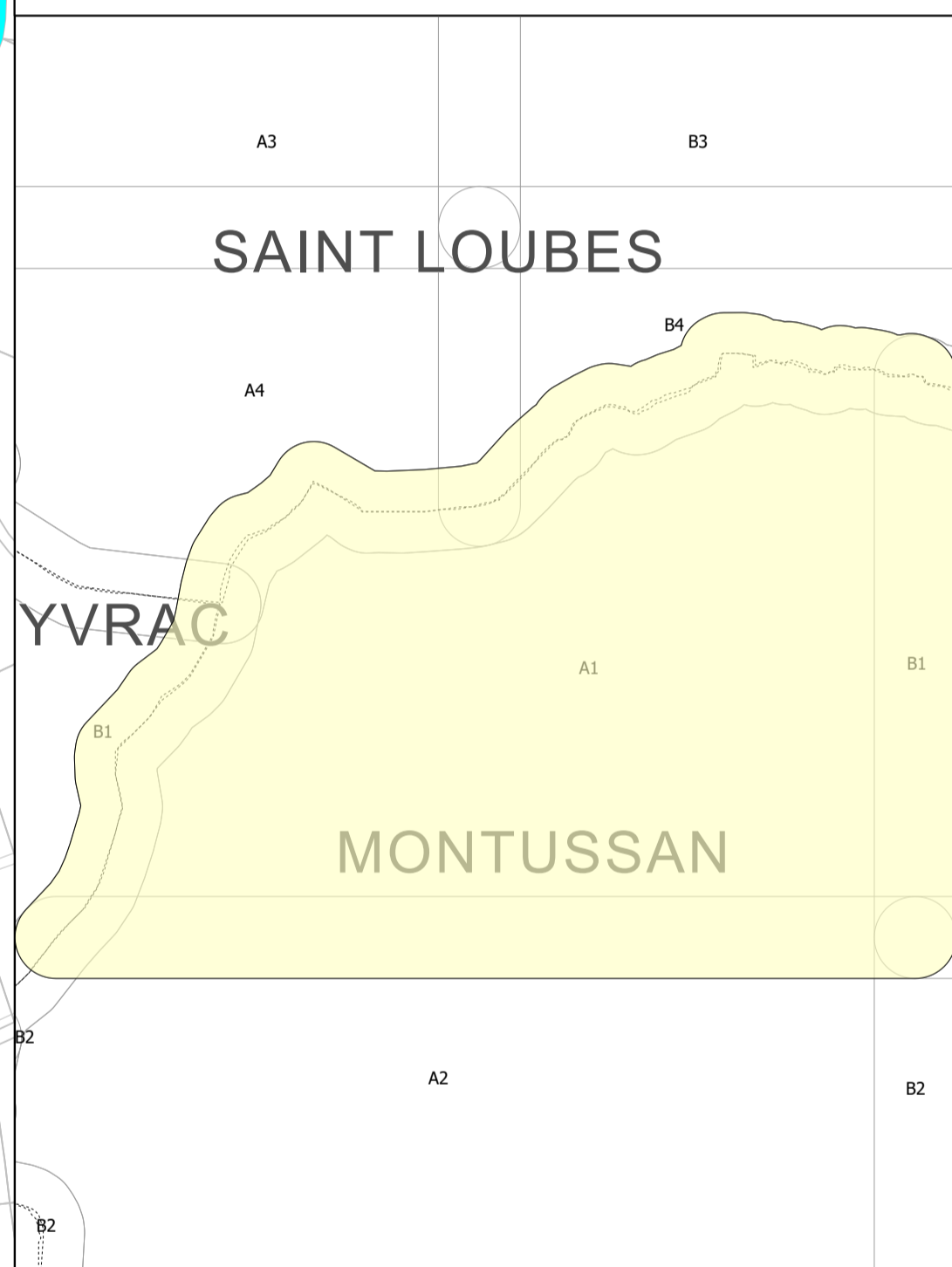
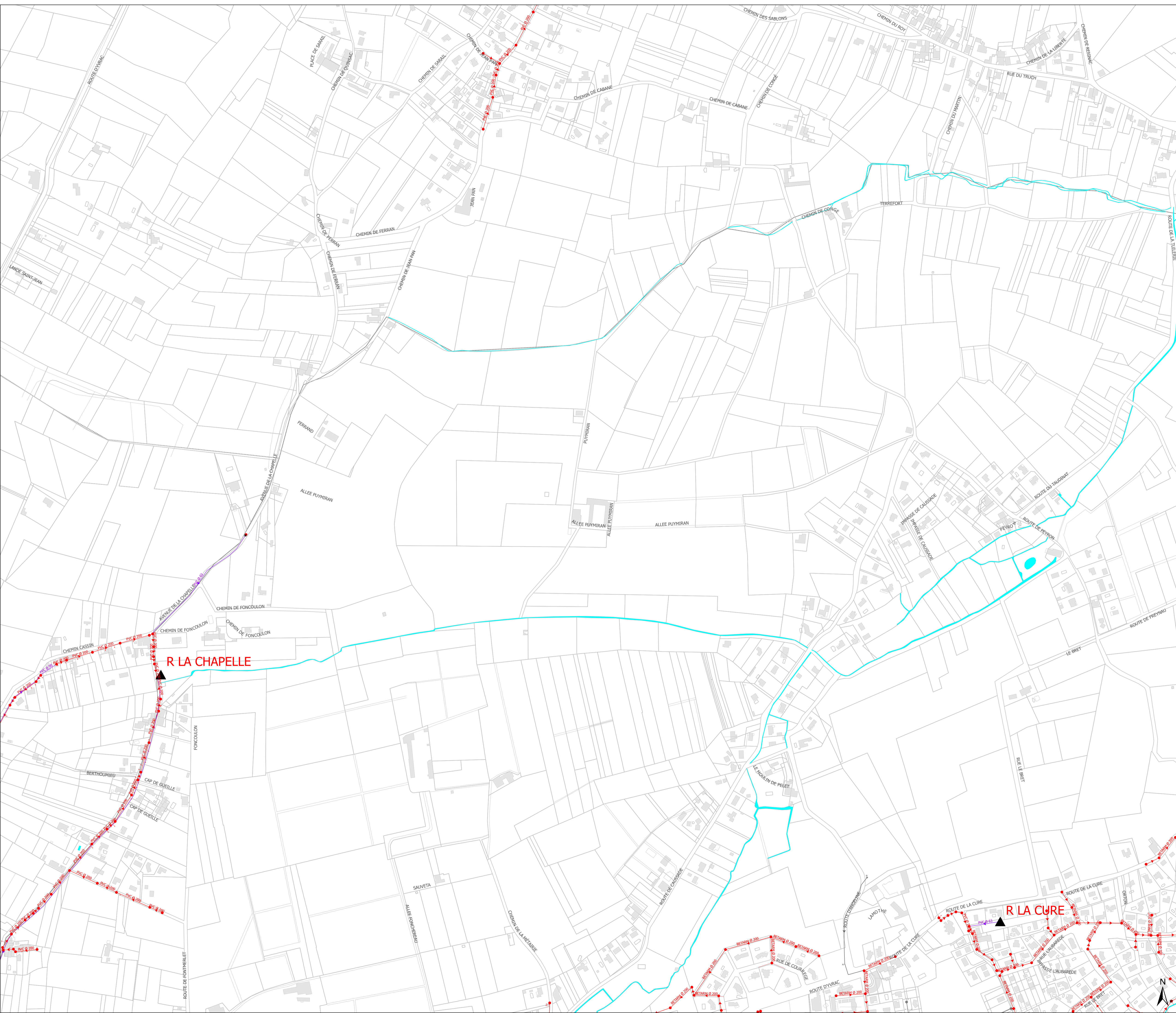
PLAN DES RESEAUX Assainissement

| | | |
|---|---------------------------------------|---|
| MONTUSSAN | | 1 |
| Echelle : 1 : 5 000 | | |
| Date impression : 15/03/2024 | | |
| INSEE : 33293 CONTRAT : 12465 | | |
| SOURCES | SIG SUEZ EAU FRANCE DGI - Cadastre | |
| Propriété SUEZ EAU FRANCE Toute reproduction interdite Les informations sur les éléments constitutifs du réseau sont données à titre indicatifs. Elles n'engagent en aucun cas la responsabilité de SUEZ EAU FRANCE | | |



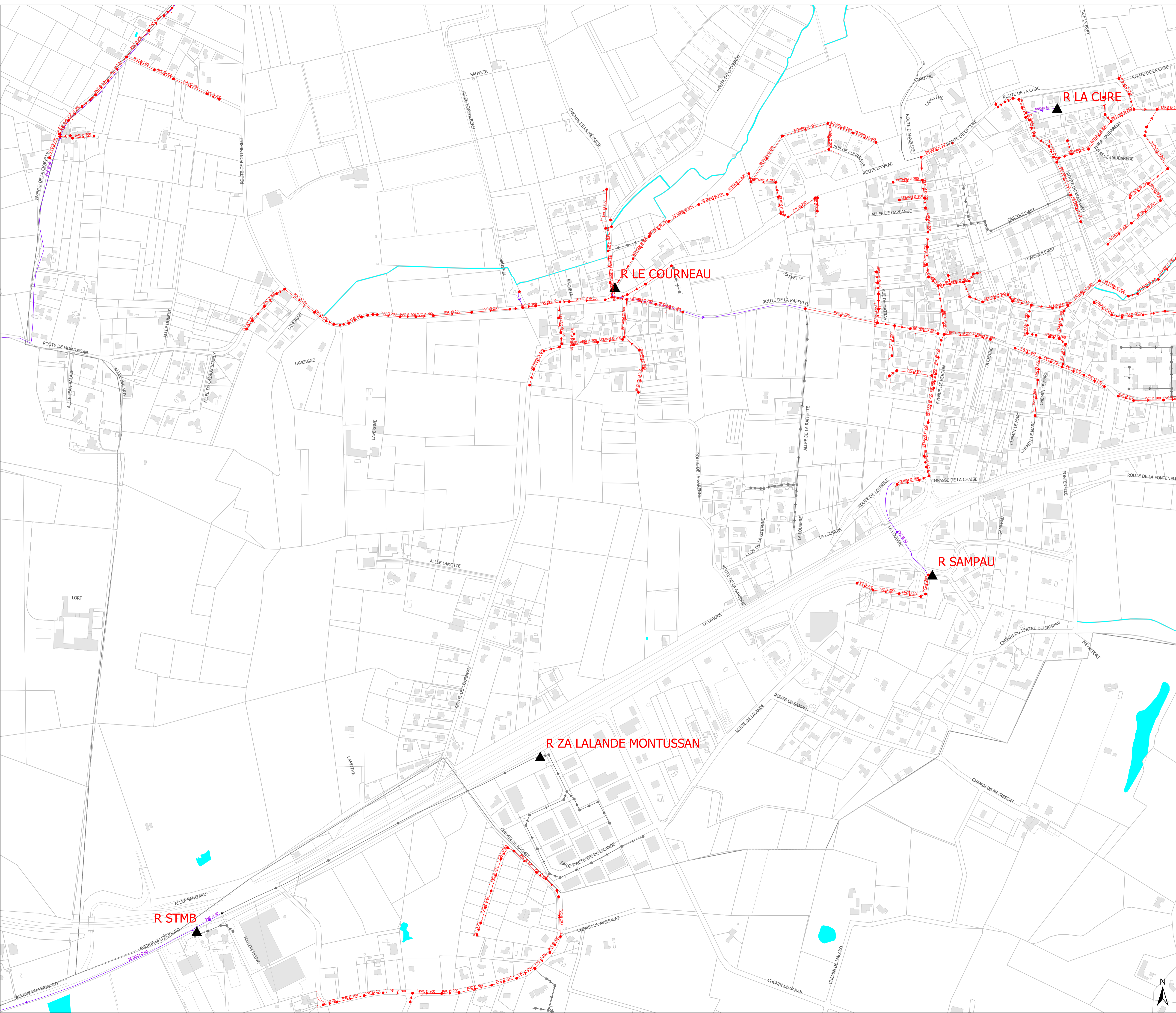
Légende

- Contrôleur de débit
- ▲ Pompage
- Regard séparatif - Eaux usées
- Regard client séparatif - Eaux usées
- Collecteur séparatif - Eaux usées
- Collecteur séparatif - Eaux usées (avec sens d'écoulement)
- Collecteur de refolement
- Collecteur de refolement (avec sens d'écoulement)
- Branchement séparatif - Eaux usées
- 1 Ventouse (HC)
- Collecteur (avec sens d'écoulement) (HC)
- Emprise d'ouvrage
- F-Axe de voie
- Surface hydraulique
- F-Détail linéaire
- F-Détail surfacique
- Léger
- Dur
- F-Parcelle (Linéaire)
- Parcelle
- Commune



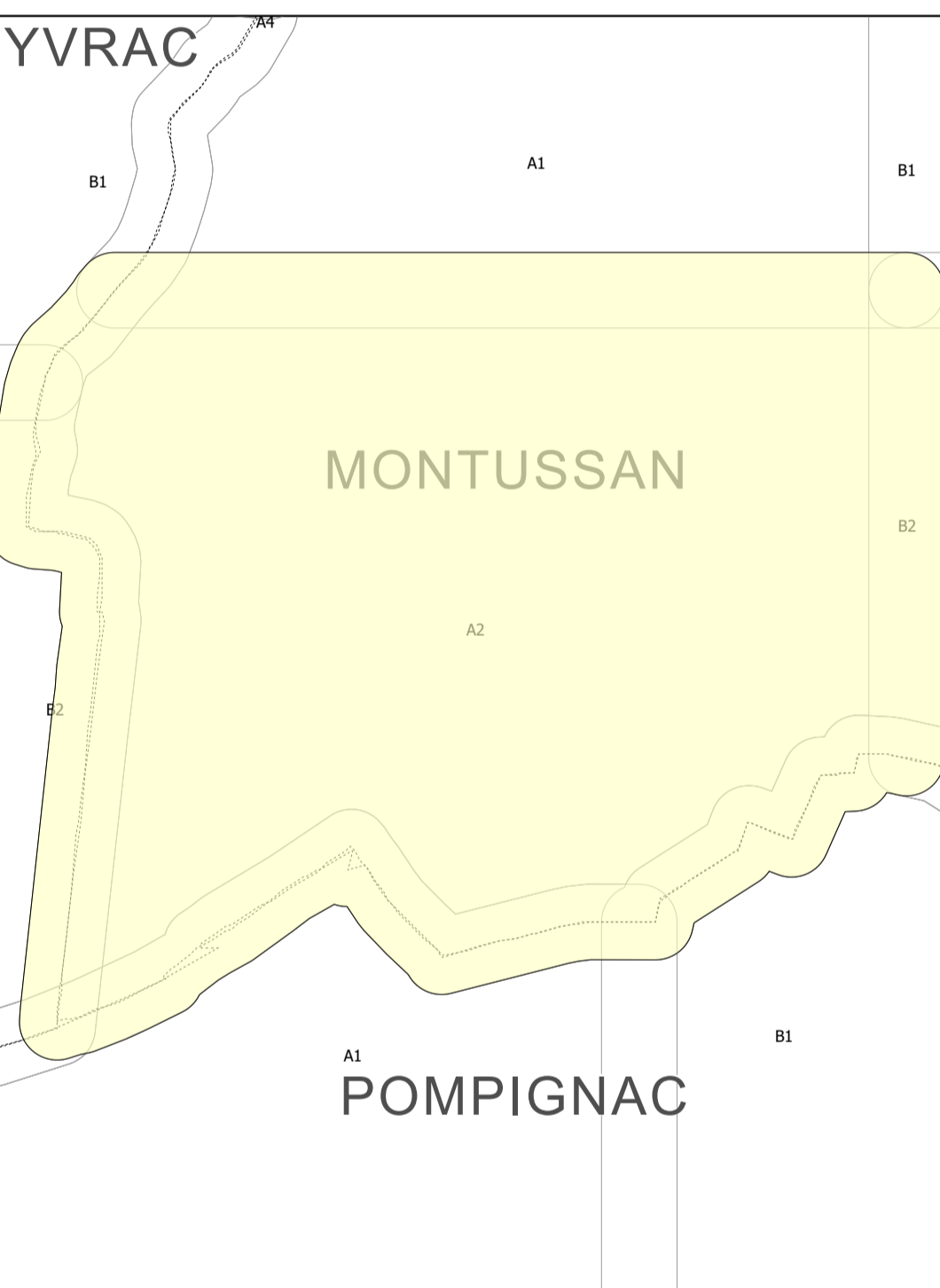
PLAN DES RESEAUX Assainissement

| | | |
|--|---------------------------------------|----|
| MONTUSSAN | | A1 |
| Echelle : 1 : 2 500 | | |
| Date impression : 15/03/2024 | | |
| INSEE : 33293 CONTRAT : 12465 | | |
| SOURCES | SIG SUEZ EAU FRANCE DGI - Cadastre | |
| Propriété SUEZ EAU FRANCE Toute reproduction interdite Les informations sur les éléments constitutifs du réseau sont données à titre indicatif. Elles n'engagent en aucun cas la responsabilité de SUEZ EAU FRANCE | | |



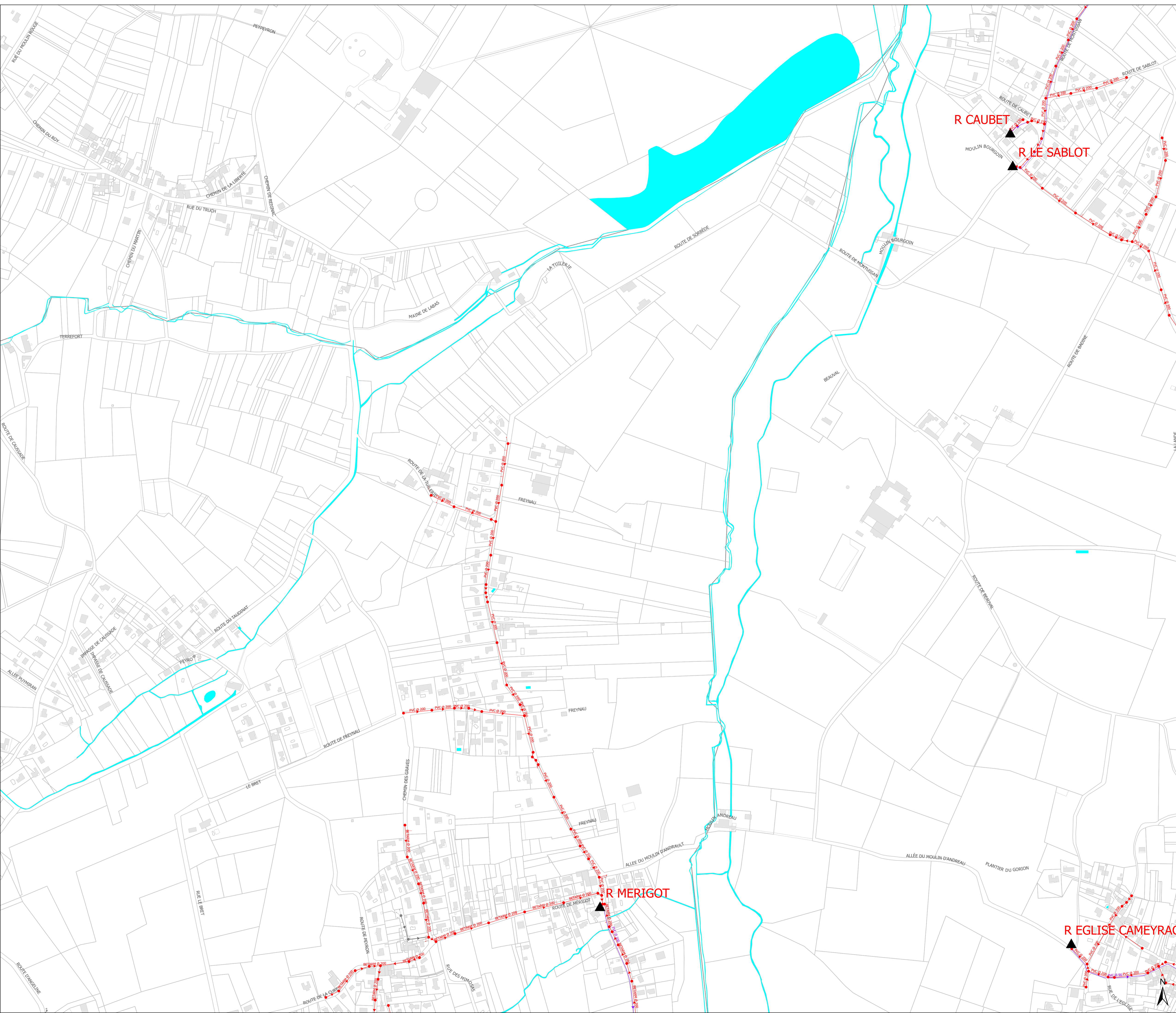
Légende

- ▣ Contrôleur de débit
- ▲ Pompage
- Regard Séparatif - Eaux usées
- Regard client Séparatif - Eaux usées
- Collecteur séparatif - Eaux usées
- Collecteur séparatif - Eaux usées (avec sens d'écoulement)
- Collecteur de refoulement
- Collecteur de refoulement (avec sens d'écoulement)
- Branchement Séparatif - Eaux usées
- Branchement autre
- Regard (HC)
- Regard client (HC)
- 1 Ventouse (HC)
- Branchement (HC)
- Collecteur (HC)
- Collecteur (avec sens d'écoulement) (HC)
- Emprise d'ouvrage
- F-Axe de voie
- Surface hydraulique
- F-Détail linéaire
- F-Détail surfacique
- Léger
- Dur
- Parcelle
- Commune



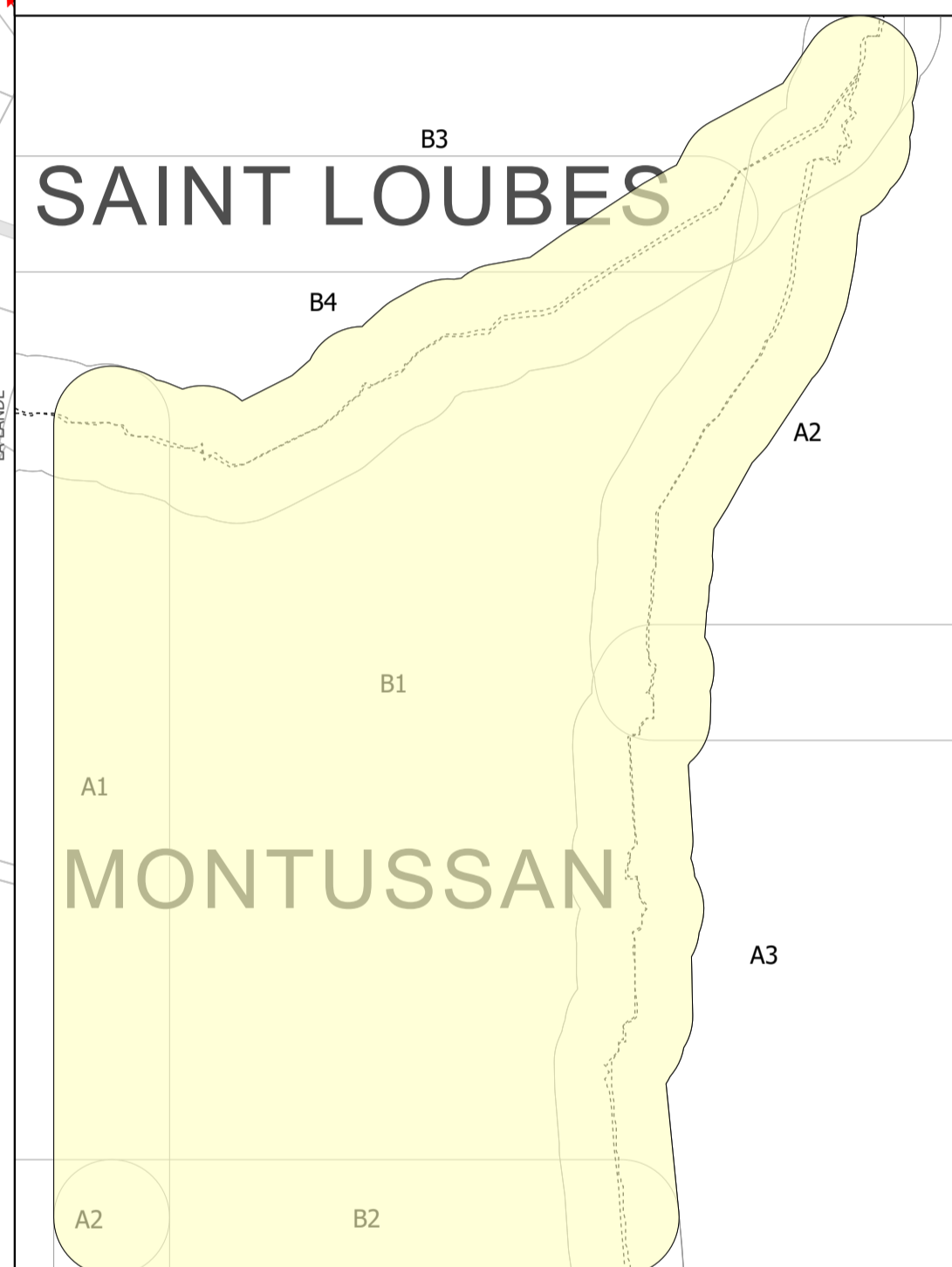
PLAN DES RESEAUX Assainissement

| | |
|---|-----------|
| MONTUSSAN | A2 |
| Echelle : 1 : 2 500 | |
| Date impression : 15/03/2024 | |
| INSEE : 33293 CONTRAT : 12465 | |
| SOURCES SIG SUEZ EAU FRANCE DGI - Cadastre | |
| Propriété SUEZ EAU FRANCE Toute reproduction interdite Les informations sur les éléments constitutifs du réseau sont données à titre indicatifs. Elles n'engagent en aucun cas la responsabilité de SUEZ EAU FRANCE | |



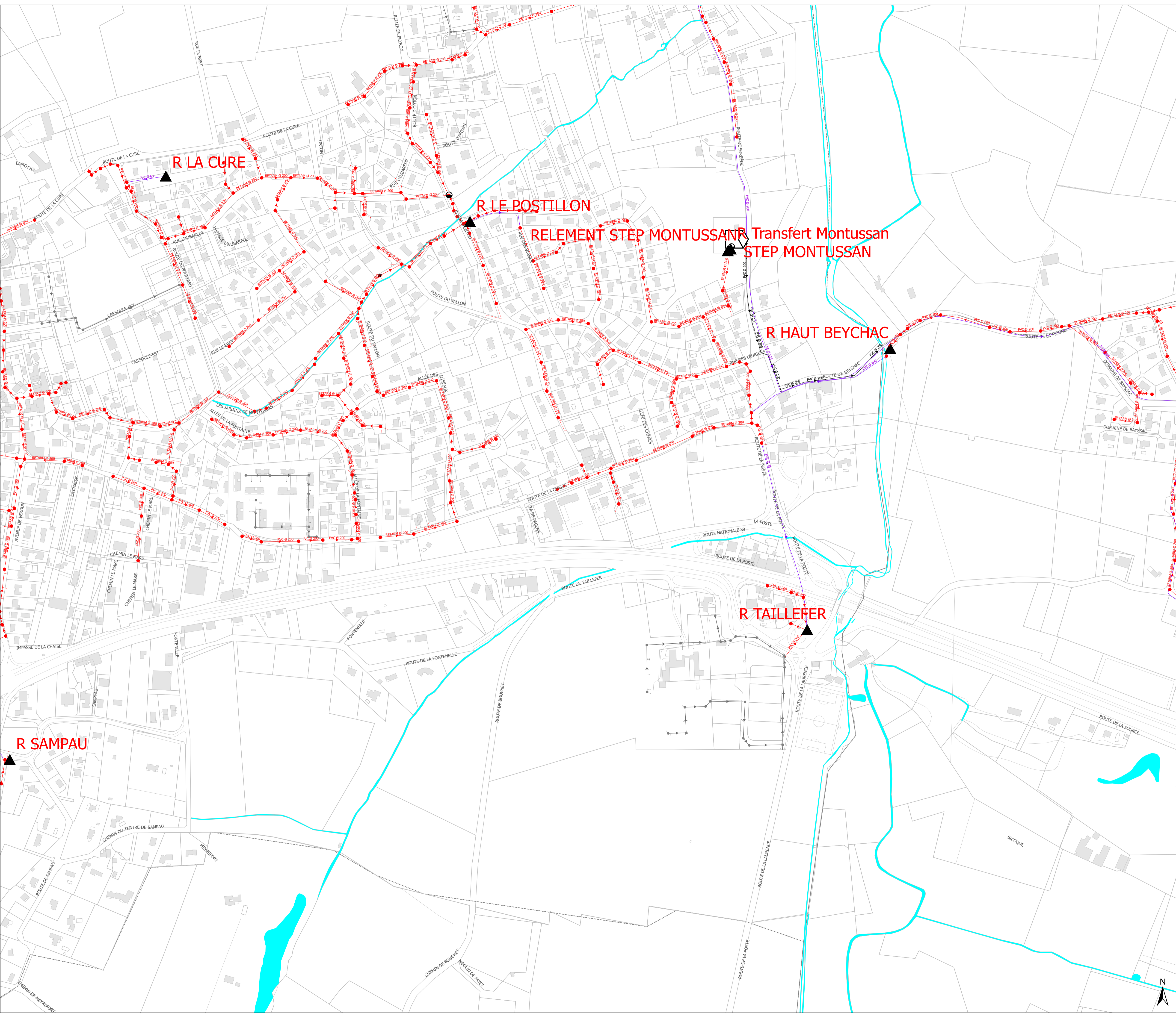
Légende

- Pompage
- Regard Séparatif - Eaux usées
- Regard client Séparatif - Eaux usées
- Collecteur séparatif - Eaux usées
- Collecteur séparatif - Eaux usées (avec sens d'écoulement)
- Collecteur de refolement (avec sens d'écoulement)
- Branchement Séparatif - Eaux usées
- Regard (HC)
- Regard client (HC)
- Branchement (HC)
- Collecteur (avec sens d'écoulement) (HC)
- F-Axe de voie
- Surface hydraulique
- F-Détail linéaire
- F-Détail surfacique
- Léger
- Dur
- Parcelle
- Commune

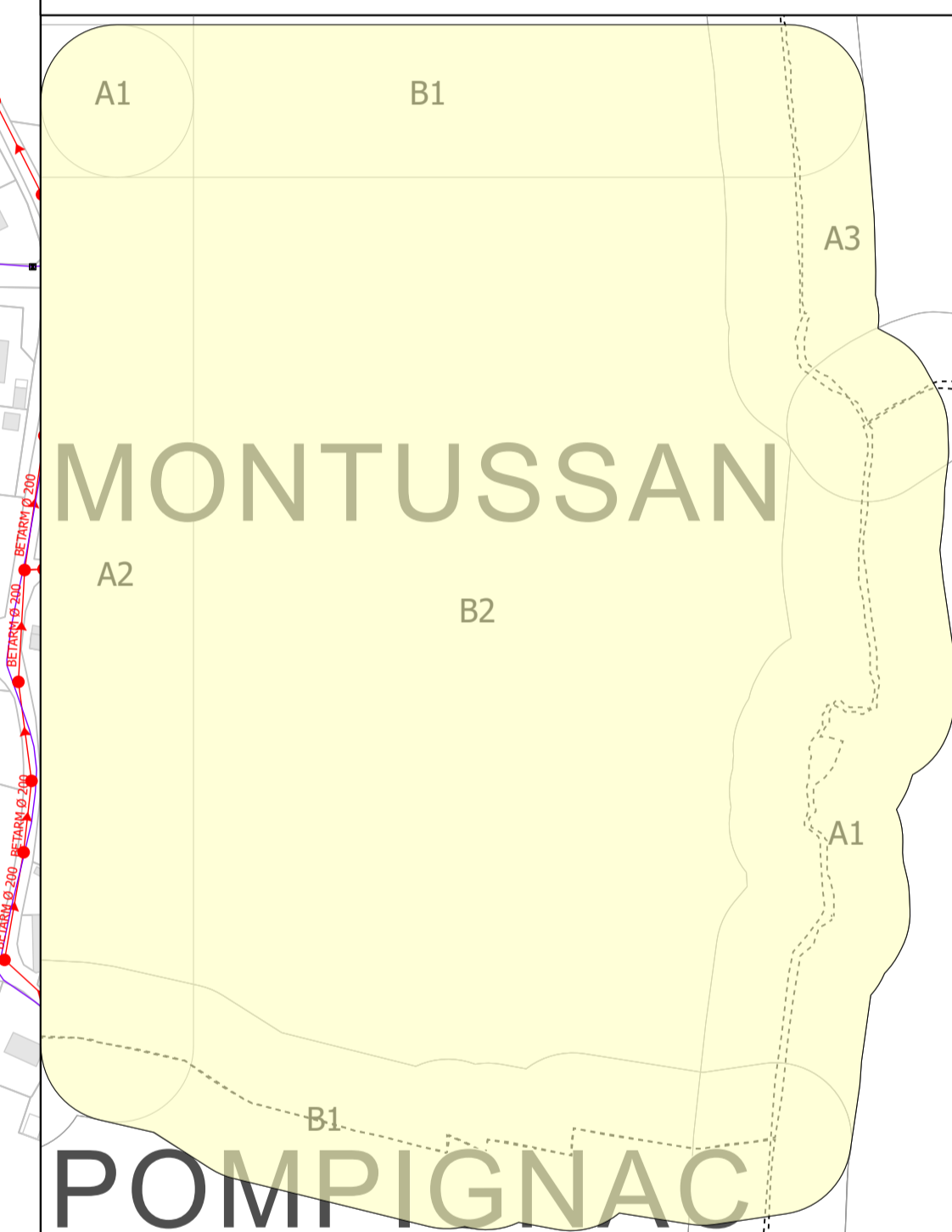


PLAN DES RESEAUX Assainissement

| | | |
|---|--|----|
| MONTUSSAN | | B1 |
| Echelle : 1 : 2 500 | | |
| Date impression : 15/03/2024 | | |
| INSEE : 33293 CONTRAT : 12465 | | |
| SOURCES | | |
| SIG SUEZ EAU FRANCE | | |
| DGI - Cadastre | | |
| Propriété SUEZ EAU FRANCE Toute reproduction interdite Les informations sur les éléments constitutifs du réseau sont données à titre indicatifs. Elles n'engagent en aucun cas la responsabilité de SUEZ EAU FRANCE | | |



- Légende**
- Capteur
 - Déversoir d'orage
 - Pompage
 - Regard Séparatif - Eaux usées
 - Regard - Autres
 - Regard client Séparatif - Eaux usées
 - Regard client Séparatif - Eaux usées
 - Station d'épuration
 - ⊕ Ventouse
 - Collecteur autre
 - Collecteur autre (avec sens d'écoulement)
 - Collecteur séparatif - Eaux pluviales (avec sens d'écoulement)
 - Collecteur séparatif - Eaux usées
 - Collecteur séparatif - Eaux usées (avec sens d'écoulement)
 - Collecteur de refolement
 - Collecteur de refolement (avec sens d'écoulement)
 - Branchement Séparatif - Eaux usées
 - Regard (HC)
 - Regard client (HC)
 - Branchement (HC)
 - Collecteur (HC)
 - Collecteur (avec sens d'écoulement) (HC)
 - F-Axe de voie
 - Surface hydraulique
 - F-Détail linéaire
 - F-Détail surfacique
 - Léger
 - Dur
 - Parcelle
 - Commune



PLAN DES RESEAUX Assainissement

| | |
|---|-----------|
| MONTUSSAN | B2 |
| Echelle : 1 : 2 000 | |
| Date impression : 15/03/2024 | |
| INSEE : 33293 CONTRAT : 12465 | |
| SOURCES SIG SUEZ EAU FRANCE DGI - Cadastre | |
| Propriété SUEZ EAU FRANCE Toute reproduction interdite Les informations sur les éléments constitutifs du réseau sont données à titre indicatifs. Elles n'engagent en aucun cas la responsabilité de SUEZ EAU FRANCE | |